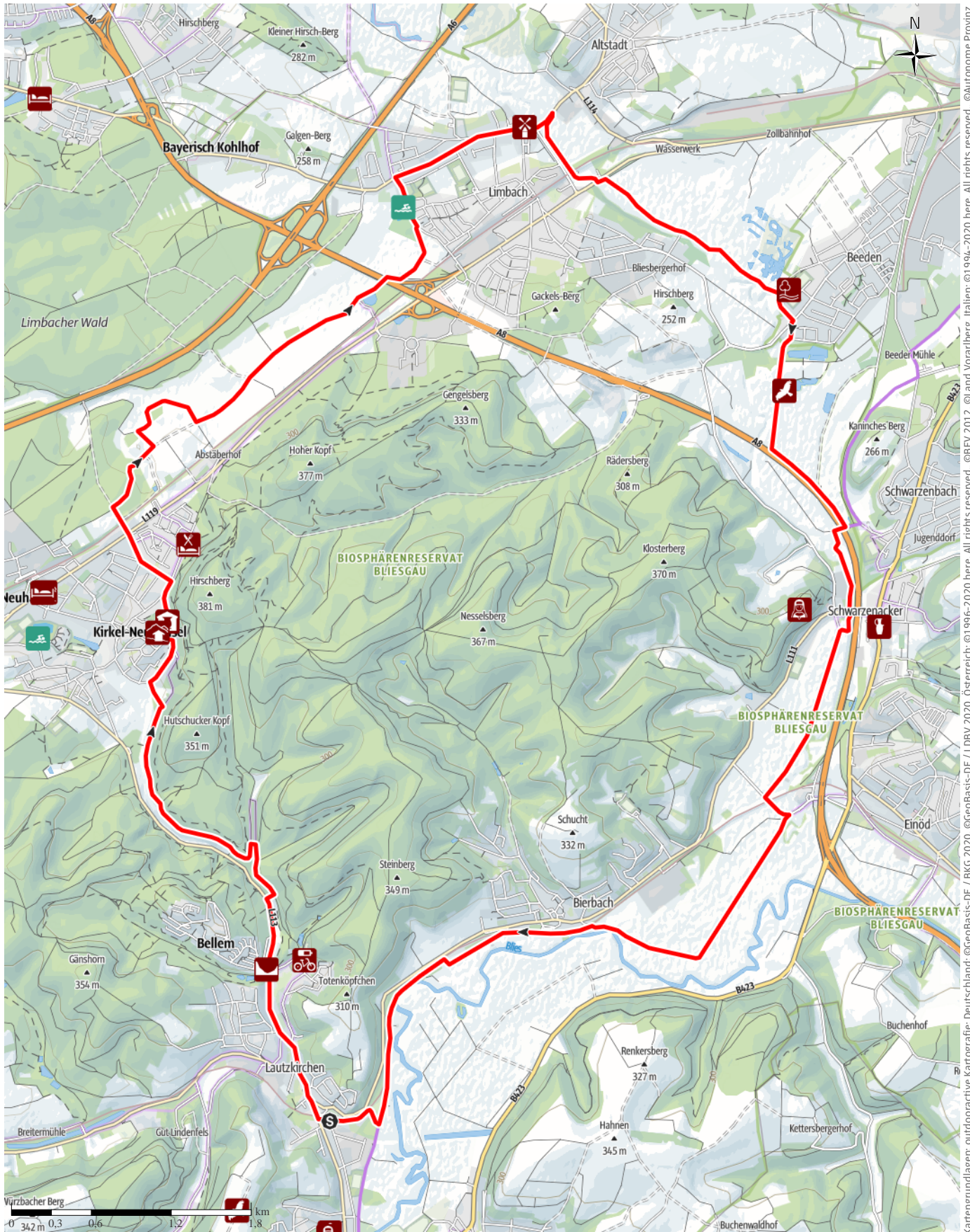


TOP Adebar-Runde

↔ 24,2km | ⌚ 1:44h | ⬇️ 169m | ⬆️ 168m | Schwierigkeit leicht



Kartengrundlagen: outdooractive Kartografie; Deutschland: ©GeoBasis-DE / BKG 2020, ©GeoBasis-DE / LDBV 2020, Österreich: ©1996-2020 here, All rights reserved, ©BBV 2012, ©Land Vorarlberg, Italien: ©1994-2020 here, All rights reserved, ©Autonome Provinz Bozen – Südtirol – Abteilung Natur, Landschaft und Raumentwicklung, ©Cartago S.R.L., Schweiz: Geodata ©swisstopo, ©BAFU – Bundesamt für Umwelt Kartengrundlagen: outdooractive Kartografie, ©OpenStreetMap (www.openstreetmap.org)

TOP Adebar-Runde

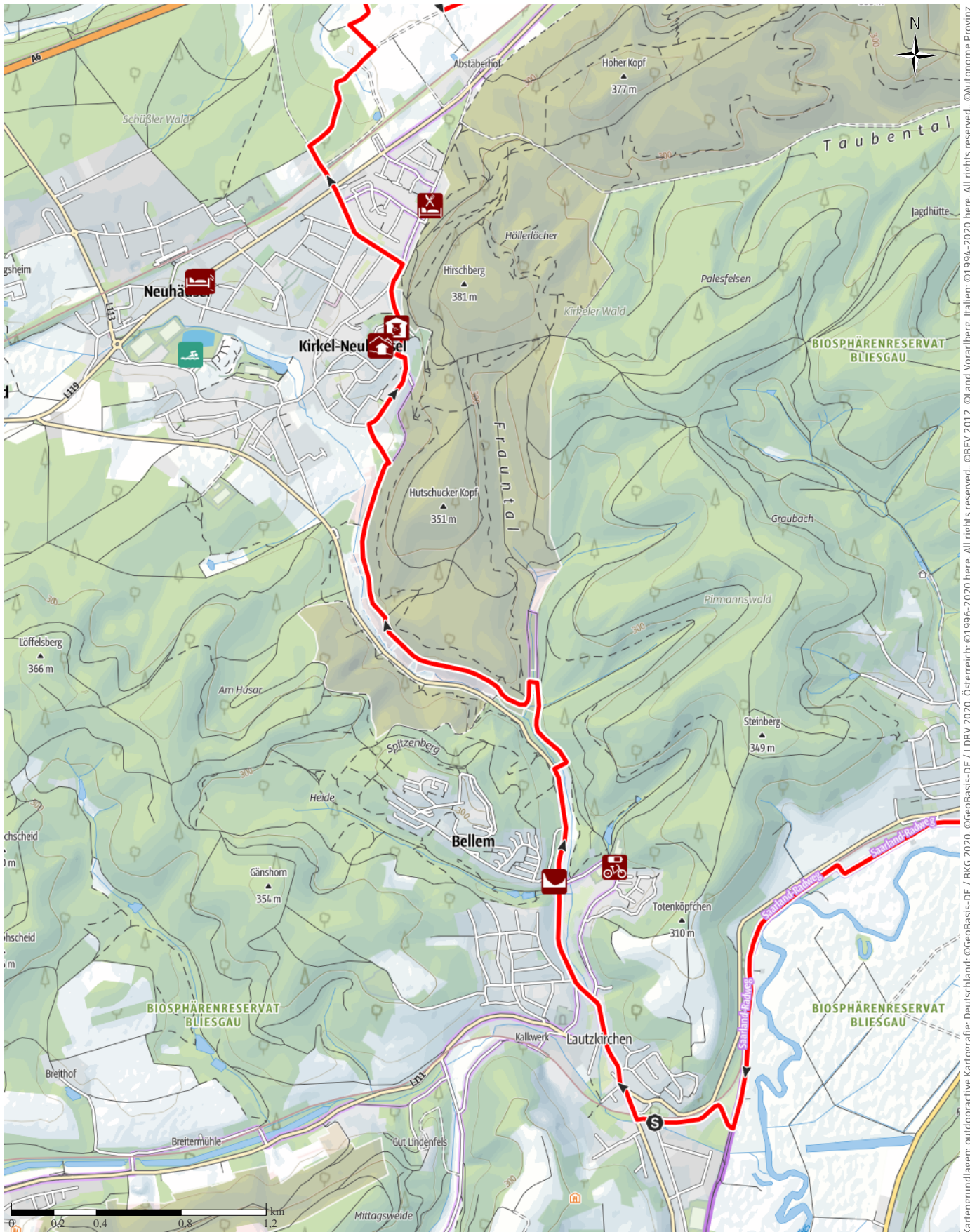
↔ 24,2km

🕒 1:44h

▲ 169m

▼ 168m

Schwierigkeit leicht



Kartengrundlagen: outdooractive Kartografie; Deutschland: ©GeoBasis-DE / BKG 2020, ©GeoBasis-DE / LDBV 2020, Österreich: ©1996-2020 here, All rights reserved, ©BBE 2012, ©Land Vorarlberg, Italien: ©1994-2020 here, All rights reserved, ©Autonome Provinz Bozen – Südtirol – Abteilung Natur, Landschaft und Raumentwicklung, ©Cartago S.R.L., Schweiz: Geodata ©swisstopo, ©BAFU – Bundesamt für Umwelt Kartengrundlagen: outdooractive Kartografie, ©OpenStreetMap (www.openstreetmap.org)

TOP Adebar-Runde

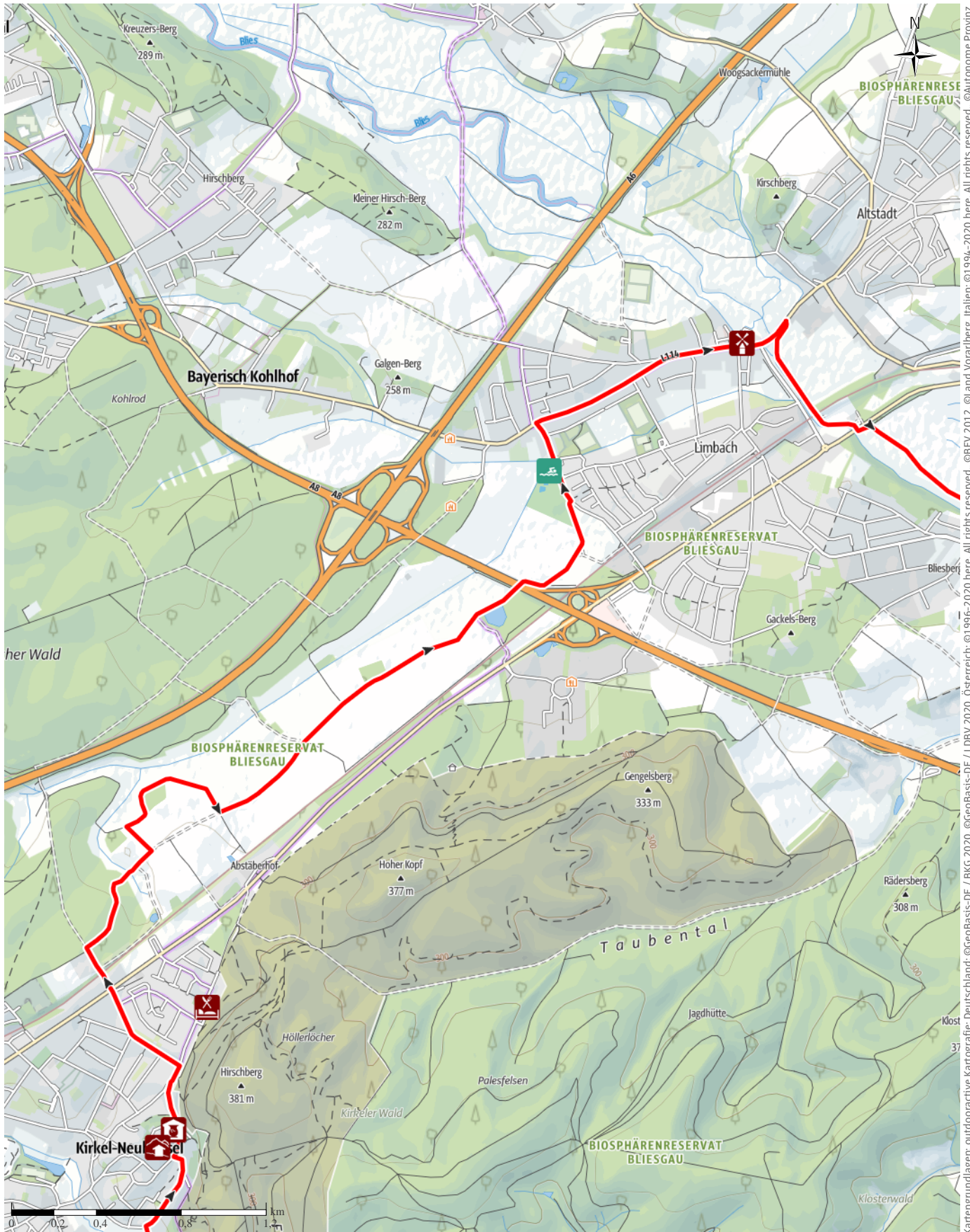
↔ 24,2km

🕒 1:44h

▲ 169m

▼ 168m

Schwierigkeit leicht



Kartengrundlagen: outdooractive Kartografie; Deutschland: ©GeoBasis-DE / BKG 2020, Österreich: ©LDBV 2020, ©GeoBasis-DE / BKG 2020, ©BBV 2012, ©Land Vorarlberg, Italien: ©1994-2020 here. All rights reserved. ©Autonome Provinz Bozen – Südtirol – Abteilung Natur, Landschaft und Raumentwicklung, ©Cartago S.R.L., Schweiz: Geodata ©swisstopo, ©BAFU – Bundesamt für Umwelt Kartengrundlagen: outdooractive Kartografie, ©OpenStreetMap (www.openstreetmap.org)

TOP Adebar-Runde

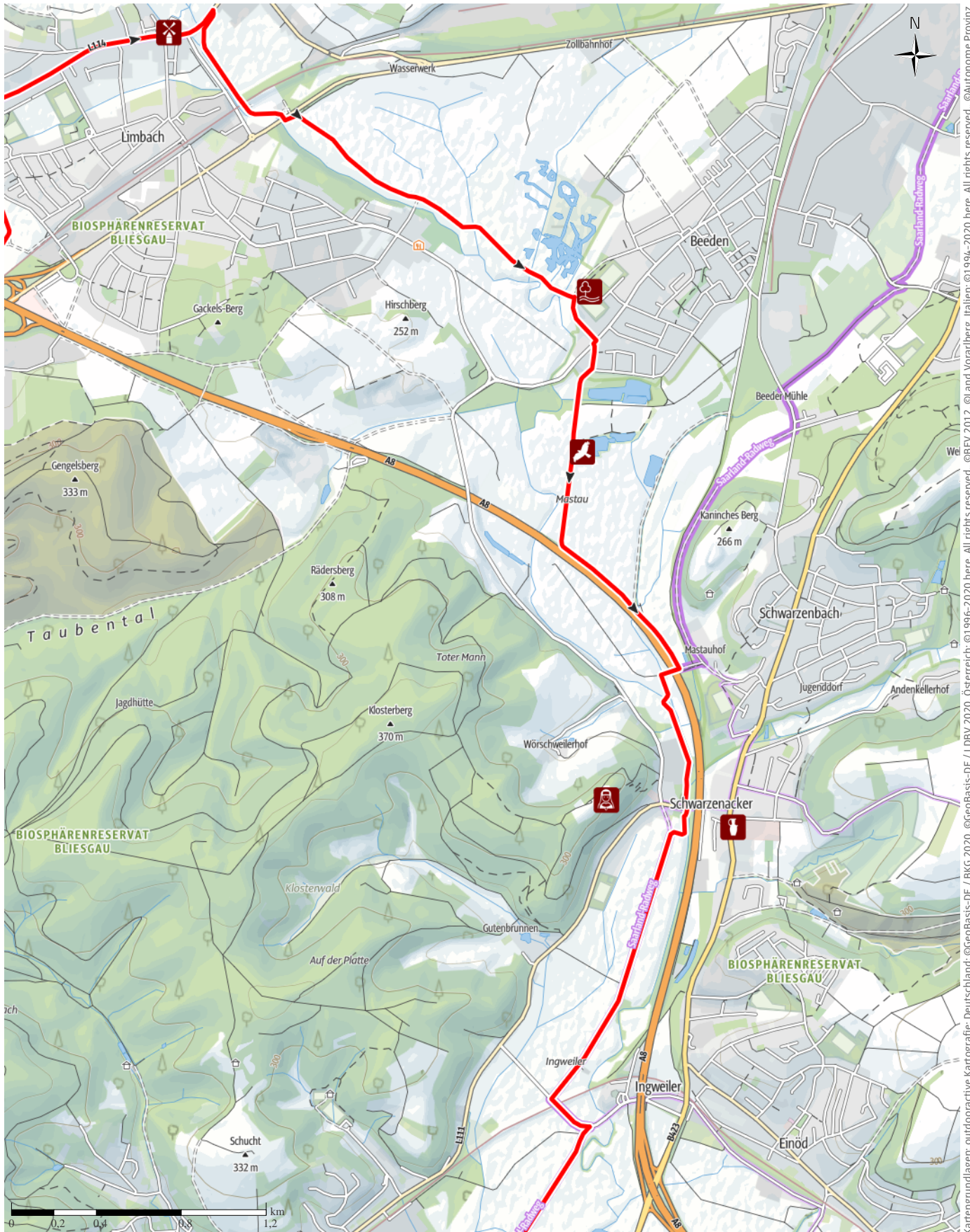
↔ 24,2km

🕒 1:44h

📏 169m

📏 168m

Schwierigkeit leicht



Kartengrundlagen: outdooractive Kartografie; Deutschland: ©GeoBasis-DE / BKG 2020, ©GeoBasis-DE / LDBV 2020, Österreich: ©1996-2020 here, All rights reserved, ©BBEV 2012, ©Land Vorarlberg, Italien: ©1994-2020 here, All rights reserved, ©Autonome Provinz Bozen – Südtirol – Abteilung Natur, Landschaft und Raumentwicklung, ©Cartago S.R.L., Schweiz: Geodata ©swisstopo, ©BAFU – Bundesamt für Umwelt Kartengrundlagen: outdooractive Kartografie, ©OpenStreetMap (www.openstreetmap.org)

TOP Adebar-Runde

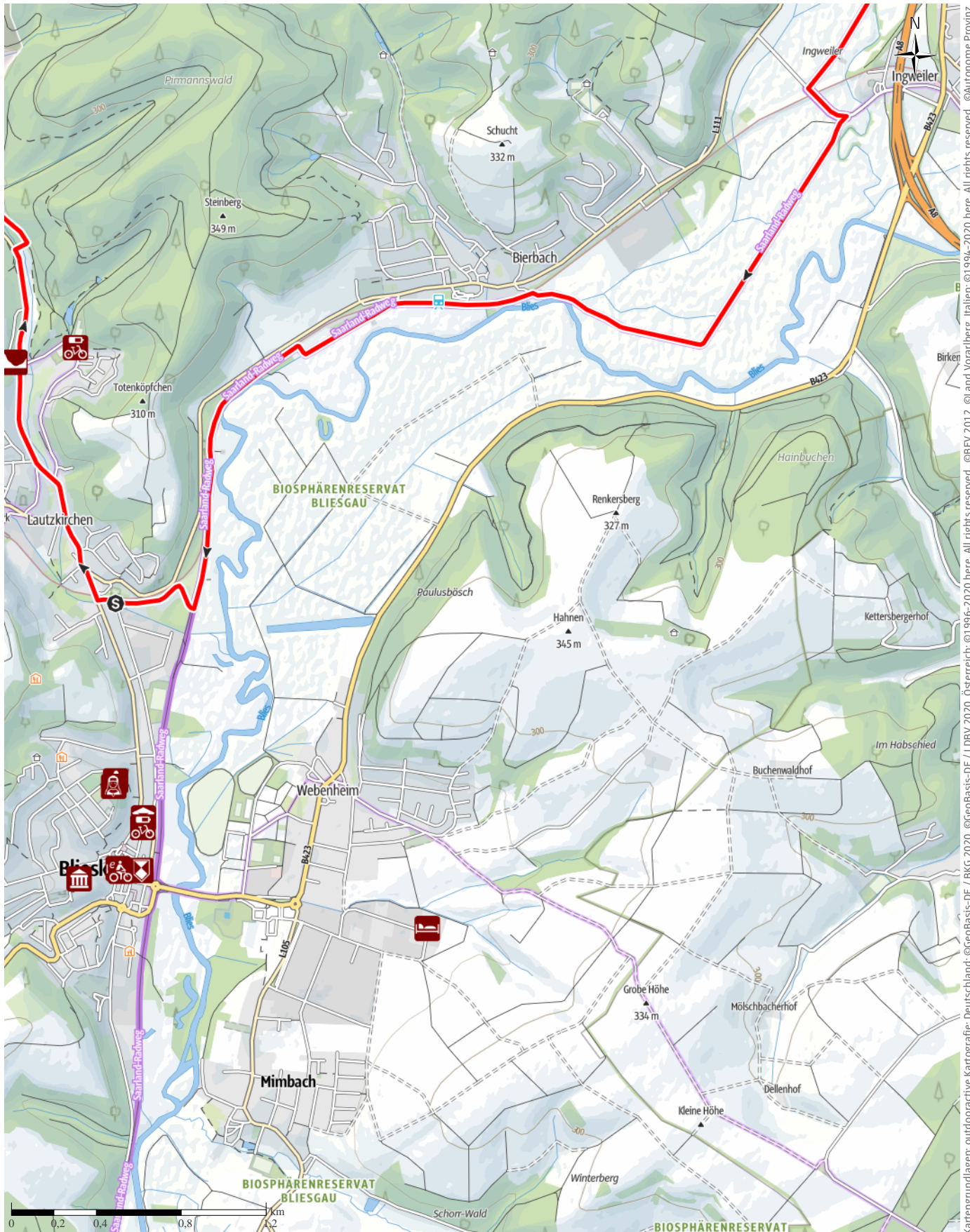
↔ 24,2km

🕒 1:44h

⬆️ 169m

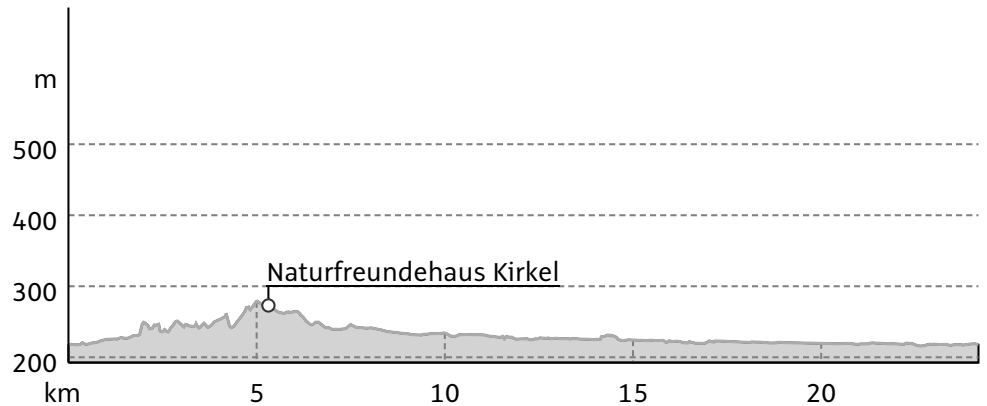
⬆️ 168m

Schwierigkeit leicht



Kartengrundlagen: outdooractive Kartografie; Deutschland: ©GeoBasis-DE / BKG 2020, ©GeoBasis-DE / LDBV 2020, Österreich: ©1996-2020 here. All rights reserved. ©BBV 2012, ©Land Vorarlberg, Italien: ©1994-2020 here. All rights reserved. ©Autonome Provinz Bozen – Südtirol – Abteilung Natur, Landschaft und Raumentwicklung, ©BAFU – Bundesamt für Umwelt Kartengrundlagen: outdooractive Kartografie, ©OpenStreetMap (www.openstreetmap.org)

Höhenprofil



Tourdaten

Radtour

Strecke ↔ 24,2 km

Dauer ⌚ 1:44 h

Aufstieg ▲ 169 m

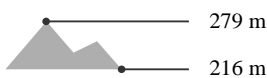
Abstieg ▼ 168 m

Schwierigkeit leicht

Kondition ●●●●●●●●

Technik ●●●●●●●●

Höhenlage



Beste Jahreszeit

JAN | FEB | MÄR
 APR | MAI | JUN
 JUL | AUG | SEP
 OKT | NOV | DEZ

Bewertungen

Autoren

Erlebnis ●●●●●●

Landschaft ●●●●●●

Weitere Tourdaten

Eigenschaften

faunistische Highlights botanische Highlights

Auszeichnungen

 Rundtour

 familienfreundlich



Quelle
 Tourismus Zentrale Saarland
 GmbH

Trierer Strasse 10
 66111 Saarbrücken
 Telefon 0681 92720-0
 Fax 0681 92720-40
 info@tz-s.de
<http://www.urlaub.saarland>



Frank Polotzek

Aktualisierung: 03.09.2019

Leichte Halbtagestour ohne nennenswerte Steigungen durch die idyllischen Bliesauen und das Kirkeler Bachtal.

Vor allem die weiten Wiesenlandschaften prägen den Charakter der Tour und bei Homburg-Beeden hat man die Möglichkeit, freilebende Weißstörche zu beobachten.

Tourenverlauf: Lautzkirchen - Kirkel - Limbach - Beeden - Wörschweiler - Bierbach - Lautzkirchen

Diese Tour ist durchgängig mit dem Storchen-Logo gekennzeichnet.

Autorentipp*Kirkel**Kirkeler Burg**Fischerhütte Beeden
Raststation**Blieskastel
Barocke Altstadt***Sicherheitshinweise**

Die Strecke führt größtenteils über asphaltierte und gut ausgebaute Wirtschaftswege abseits des Autoverkehrs. Sie ist nahezu steigungsfrei und mit 24 km vergleichsweise kurz. Deshalb ist die Adebar-Tour, nicht nur, aber auch für Familien mit kleineren Kindern sehr gut geeignet.

Informationsmaterial**Karte**

- ADFC-Regionalkarte Saarland 1:75.000 ISBN 3-87073-291-1 - Topographische Karte 1:50.000 Saarland Saarland Radtourenplaner Kartenset mit den schönsten Radtouren im SaarRadland • Praktische Mappe mit 20 farbigen Einzelkarten im Lenkertaschenformat • Mit Maßstabkarten und detaillierter Routenbeschreibung 4,95 € / Stück

Weitere Infos und Links

Saarpfalz-Touristik
Tel. 06841 - 104 71 74

www.saarpfalz-touristik.de

Tourismus Zentrale Saarland
Tel. 0681 - 9 27 20 - 0
www.urlaub.saarland

Wegbeschreibung**Start der Tour**

Parkplatz Bhf. Lautzkirchen, alternativ:

Naturfreundehaus Kirkel-Neuhäusel

Koordinaten:

Geogr. 49.248957, 7.258187

UTM 32U 373238 5456591

Wegbeschreibung

Die Rundtour ist durchgängig mit Richtungswegweisern und dem Storchenlogo der Adebar-Tour sehr gut gekennzeichnet. Vom Parkplatz am Bahnhof radeln wir ca. 1,5 km über die Ortsstraße in Richtung Kirkel. Ab dem Ortsausgang beginnt der eigentliche Radweg durch das Kirkeler Bachtal. An warmen Tagen können wir uns an einer sprudelnden Quelle erfrischen. Kurz danach queren wir auf einem Holzsteg ein kleines Sumpfbereich und kommen schon bald nach Kirkel. Neben mehreren Möglichkeiten für eine erste Einkehr lohnt sich vor allem der Besuch der Kirkeler Burg.

Seit einem Jahrtausend beherrscht die Kirkeler Burg als Landmarke die Gegend. War sie früher stolzes Symbol der Adelsmacht, Besitztum des Reiches und Trutzburg, so ist sie heute ein beliebtes Ausflugsziel für Jung und Alt. In den Sommermonaten zum Kirkeler Burgsommer herrscht im Handwerkerdorf am Fuße der Burg ein reges Treiben. Hier bekommt man eine Vorstellung vom Leben unserer Vorfahren in alten Ritterzeiten. Kurz nach der Burg lädt das direkt rechts am Radweg liegende Naturfreundehaus Kirkel mit Biergarten und Spielplatz zu einer Rast ein.

Die Weiterfahrt nach Limbach führt uns durch weitläufiges schönes Wiesengelände, am Sägeweiher und am Schwimmbad vorbei. Durch Limbach radeln wir noch einmal für ca. 1,3 km auf Radwegen entlang der Ortsstraße.


Ab dem Ortsausgang führt uns unsere Adebar-Runde auf asphaltierten Wirtschaftswegen entlang der Blies durch die idyllische Bliesau. Wir rollen durch weite Wiesenlandschaften fast wie von selbst und können die Seele so richtig baumeln lassen: Genussradeln in seiner schönsten Form. Hier leben im Beeder Biotop seltene Tiere wie das Konik-Pferd, Heckrinder und Wasserbüffel, die für eine naturgebundene Beweidung der Flächen sorgen.

Nach ca. 3 km kommen wir für ein kurzes Stück durch den Ortsrand von Homburg-Beeden, nur um gleich wieder in die schöne Wiesenlandschaft eintauchen zu können.

Die Fischerhütte Beeden liegt an einer baumumsäumten Weiheranlage. Im Außenbereich am Weiher laden Sitzplätze zum Verweilen ein. Auch ein Grillplatz ist vorhanden. Die bewirtschaftete Hütte hat täglich (außer dienstags) ab 15 Uhr und Samstag und Sonntag ab 10 Uhr geöffnet. In dieser von Waldzügen umgebenen Wiesenlandschaft brütet ein Weißstorchpaar. Von der großzügigen Außenanlage der Beedener Fischerhütte aus hat man die Möglichkeit, die selten gewordenen Tiere zu beobachten.

Fast völlig autofrei radeln wir auf den folgenden 9 km durch die malerischen Bliesauen. Bei Wörschweiler wurde extra ein neues Radwegestück unter einer Straßenbrücke hindurch entlang des Flusses gebaut. Immer wieder können wir die Blicke durch diese ländliche Idylle der weitläufigen Talwiesen schweifen lassen. Dann müssen wir bei Ingweiler leider für wenige Meter auf einer recht schmalen Straße unter einer Eisenbahnbrücke hindurch. Aber sofort zweigt unser Weg nach rechts wieder von der Straße ab und genüsslich radeln wir durch die Auenlandschaft an Bierbach vorbei. Noch einmal kommen wir direkt an die Blies und erreichen unmittelbar vor Lautzkirchen die als Radweg ausgebaute Bahntrasse durch das untere Bliestal. Hier weist uns ein Wegweiser direkt zu unserem Ausgangspunkt zurück zum Bahnhof.

Weglogo



Anreise

Parken

Parkplatz Bhf. Lautzkirchen
Parkplatz Naturfreundehaus in Kirkel-Neuhäusel

Interessante Punkte (30)


 E-Bike-Verleih

1 Hotel Zur Post

Kardinal-Wendel-Straße 19a

66440 Blieskastel

 +49 (0) 6842 / 921 60

Quelle: Tourismus Zentrale Saarland GmbH


 E-Bike-Ladestation

2 E-Bike Lademöglichkeit Rathaus Blieskastel

Luitpoldplatz 5

66440 Blieskastel

<http://www.blieskastel.de/>


Quelle: Tourismus Zentrale Saarland GmbH


 Kloster

3 Franziskanerkloster in Blieskastel

Klosterweg 35

66440 Blieskastel

 +49 (0) 68 42 / 23 23

info@franziskaner-minoriten.de
<http://www.franziskaner-minoriten.de>

Quelle: Saarpfalz-Touristik


 Architektur

4 Orangerie

Haus des Bürgers / Luitpoldplatz 5

66440 Blieskastel

 +49 (0) 68 42 / 9 26 13 14

verkehrsamt@blieskastel.de
<http://www.blieskastel.de>

Quelle: Saarpfalz-Touristik


 Denkmal

5 Barockstraße Saarpfalz

Paradeplatz 4

66440 Blieskastel

 +49 (0)6841 / 104 71 74

touristik@saarpfalz-kreis.de
<http://www.barockstrasse-saarpfalz.de/>

Quelle: Saarpfalz-Touristik


 Historischer Stadtkern

6 Barocke Altstadt Blieskastel

Haus des Bürgers/ Luitpoldplatz 5

66440 Blieskastel

 +49 (0) 68 42 / 9 26 13 14

verkehrsamt@blieskastel.de
<http://http://www.blieskastel.de>

Quelle: Saarpfalz-Touristik


 Garten

7 Klostergarten Blieskastel

Klosterweg 35

66440 Blieskastel

 +49 (0) 68 42 / 23 23

mateusz.micek@bistum-speyer.de
<http://www.wallfahrtskloster-blieskastel.de/>

Quelle: Saarpfalz-Touristik

TOP Adebar-Runde



 Museum

8 Uhrenmuseum - La Pendule

Bliesgaustraße 3
66440 Blieskastel
☎ +49 (0) 0 68 42- 9 26 - 13 14

verkehrsamt@blieskastel.de

<http://www.blieskastel.de>

Quelle: Saarpfalz-Touristik



 Tal

15 Schwarzweihertal

Neunkircher Str. 83 /Wanderparkplatz
Pferchtal

66440 Blieskastel
☎ +49 (0) 68 42 / 9 26 13 14

verkehrsamt@blieskastel.de

<http://www.blieskastel.de/>

Quelle: Saarpfalz-Touristik



 Hotel

9 Hotel Zur Post

Kardinal Wendel Str. 19a

66440 Blieskastel
☎ +49(0) 6842 92160

http://web4.deskline.net/saarbrueck/de/accommodation/detail/SBR/779d5f3d-b6d0-45fa-b946-fb88c9f4d4d1/hotel_zur_post

Quelle: Tourismus Zentrale Saarland GmbH



 E-Bike-Ladestation

14 E-Bike Lademöglichkeit Restaurant Zum Pferchtal

Pferchtal 1
66440 Blieskastel-Lautzkirchen

☎ 06842-4687

mail@pferchtal.de

<http://www.pferchtal.de>

Quelle: Tourismus Zentrale Saarland GmbH



 Naturdenkmal

10 Gollenstein in Blieskastel

Haus des Bürgers / Luitpoldplatz 5
66440 Blieskastel

☎ +49 (0) 68 42 / 9 26 13 14

verkehrsamt@blieskastel.de

<http://www.blieskastel.de>

Quelle: Saarpfalz-Touristik



 Historische Stätte

15 Annahof am Würzbacher Weiher

Am See
66440 Blieskastel

☎ +49 (0) 68 42 / 9 60 20

info@annahof.de

<http://www.annahof.de>

Quelle: Saarpfalz-Touristik



 E-Bike-Ladestation

11 E-Bike Lademöglichkeit Klosterschenke Blieskastel

Breslauer Straße 1

66440 Blieskastel
☎ 06842/4669

info@klosterschenke-blieskastel.de

<http://www.klosterschenke-blieskastel.de/>

Quelle: Tourismus Zentrale Saarland GmbH



 Hotel

16 Annahof Residenzhotel

Annahof am See
66440 Blieskastel-Niederwürzbach

☎ +49(0) 6842 96020

http://web4.deskline.net/saarbrueck/de/accommodation/detail/SBR/1ec40fba-a288-48bf-a317-551e05a66d01/annahof_residenzhotel

Quelle: Tourismus Zentrale Saarland GmbH



 Architektur

12 Roter Bau

Bezierrksstraße 1

66440 Blieskastel-Niederwürzbach

Quelle: Tourismus Zentrale Saarland GmbH



 Freibad



17 Naturfreibad Kinkel-Neuhäusel

TOP Adebar-Runde

Unnerweg
66459 Kirkel
 +49 (0)68 49 / 63 44

naturfreibad.kirkel@online.de
<https://www.kirkel.de/tourismus/>
Quelle: Saarpfalz-Touristik



 Wandereinkehr
18 Zur Burgschänke
Schloßbergstraße 8
66459 Kirkel
 06849 / 65 88

Quelle: Tourismus Zentrale Saarland GmbH





 Museum
19 Heimat- und Burgmuseum Kirkel
Schlossbergstr. 4
66459 Kirkel
 +49 (0)68 41 / 8 09 80
gemeinde@kirkel.de
<https://www.kirkel.de/hvv/heimat-und-burgmuseum/>
Quelle: Saarpfalz-Touristik





 Gasthof
20 Naturfreundehaus Kirkel
Limbacher Weg 8
66459 Kirkel
 06849/385
Quelle: Tourismus Zentrale Saarland GmbH



 Hotel
21 Ressmann's Residence
Kaiserstr. 87
66459 Kirkel
 +49(0) 6849 90000
http://web4.deskline.net/saarbrueck/de/accommodation/detail/SBR/40f1e848-f5de-40a0-92e3-ccf7583e9af7/ressmanns_residence
Quelle: Tourismus Zentrale Saarland GmbH




 Wandereinkehr
22 Ressmann's Restaurant



Kaiserstraße 87
66459 Kirkel
 06849 / 900 0-0

Quelle: Tourismus Zentrale Saarland GmbH



 Hotel
23 Hostellerie Bacher
Limbacherstr. 2
66539 Neunkirchen
 +49 (0) 6821 31314
info@hostellerie-bacher.de
http://web4.deskline.net/saarbrueck/de/accommodation/detail/SBR/0c8c9ad0-7ff3-456b-9552-6259edb7c30b/hostellerie_bacher
Quelle: Tourismus Zentrale Saarland GmbH



 Freibad
24 Solarfreibad Limbach
Zum Schwimmbad 10
66459 Kirkel
 +49 (0)68 41 / 8 06 31
solarfreibad.limbach@online.de
<https://www.kirkel.de/tourismus/>
Quelle: Saarpfalz-Touristik



 Mühle
25 Limbacher Mühle
Hauptstraße 4
66459 Kirkel
 +49 (0)68 41 / 8 09 40
gemeinde@kirkel.de
<http://www.limbachermuehle.de>
Quelle: Saarpfalz-Touristik



 Landschaftsschutzgebiet
26 Biotop Beeden
Sandweg
66424 Homburg
 +49 (0)68 41 / 10 15 02
dieter.dorda@homburg.de
<http://www.homburg.de/>
Quelle: Saarpfalz-Touristik

 Naturdenkmal

TOP Adebar-Runde**27** Störche im Naherholungsgebiet
Beeden

Ziegelhütte anschl. Richtung
Fischerhütte

66424 Homburg

 +49 (0) 68 41 / 10 18 20

touristik@homburg.de

<https://www.homburg.de/>

Quelle: Saarpfalz-Touristik

 Archäologische Stätte**28** Römermuseum Schwarzenacker

Homburger Str. 38

66424 Homburg

 +49 (0) 68 48 / 73 07 77

info@roemermuseum-schwarzenacker.de

<http://www.roemermuseum-schwarzenacker.de/>

Quelle: Saarpfalz-Touristik

 Kloster**29** Klosterruine Wörschweiler

Talstraße 57a

66424 Homburg

 +49 (0) 68 41 / 10 18 20

touristik@homburg.de

<http://www.homburg.de>

Quelle: Saarpfalz-Touristik

 Hotel**30** Kiefer's Gästehaus

Im Goßen Gunterstal 21

66440 Blieskastel-Mimbach

 +49(0) 6842 510 40 45

http://web4.deskline.net/saarbrueck/de/accommodation/detail/SBR/1a0bc01b-2eae-45d4-b3a6-c05316a2c556/einklang-seminar-u_g%C3%A4stehaus

Quelle: Tourismus Zentrale Saarland GmbH
